REGIONE MARCHE

Comune di Cessapalombo

COMMISSARIO STRAORDINARIO
RICOSTRUZIONE SISMA - 2016

Microzonazione Sismica di Livello 3 del Comune di Cessapalombo ai sensi dell'Ordinanza del Commissario Straordinario n. 24 registrata il 15 maggio 2017 al n. 1065

MICROZONAZIONE SISMICA

Carta delle microzone omogenee in prospettiva sismica

Scala 1: 5.000

Regione Marche

Comune di Cessapalombo

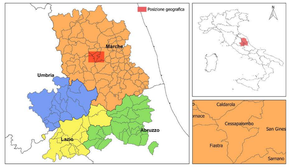

Soggetto realizzatore	Data e revisione	CentroMS
Dott. Geol. Giammaria Vecchioni	Febbraio 2018	CENTRO PER LA MICROZONAZIONE SISMICA E LE SUE APPLICAZIONI
Collaboratore Dott. Geol. Marta Lupetti		

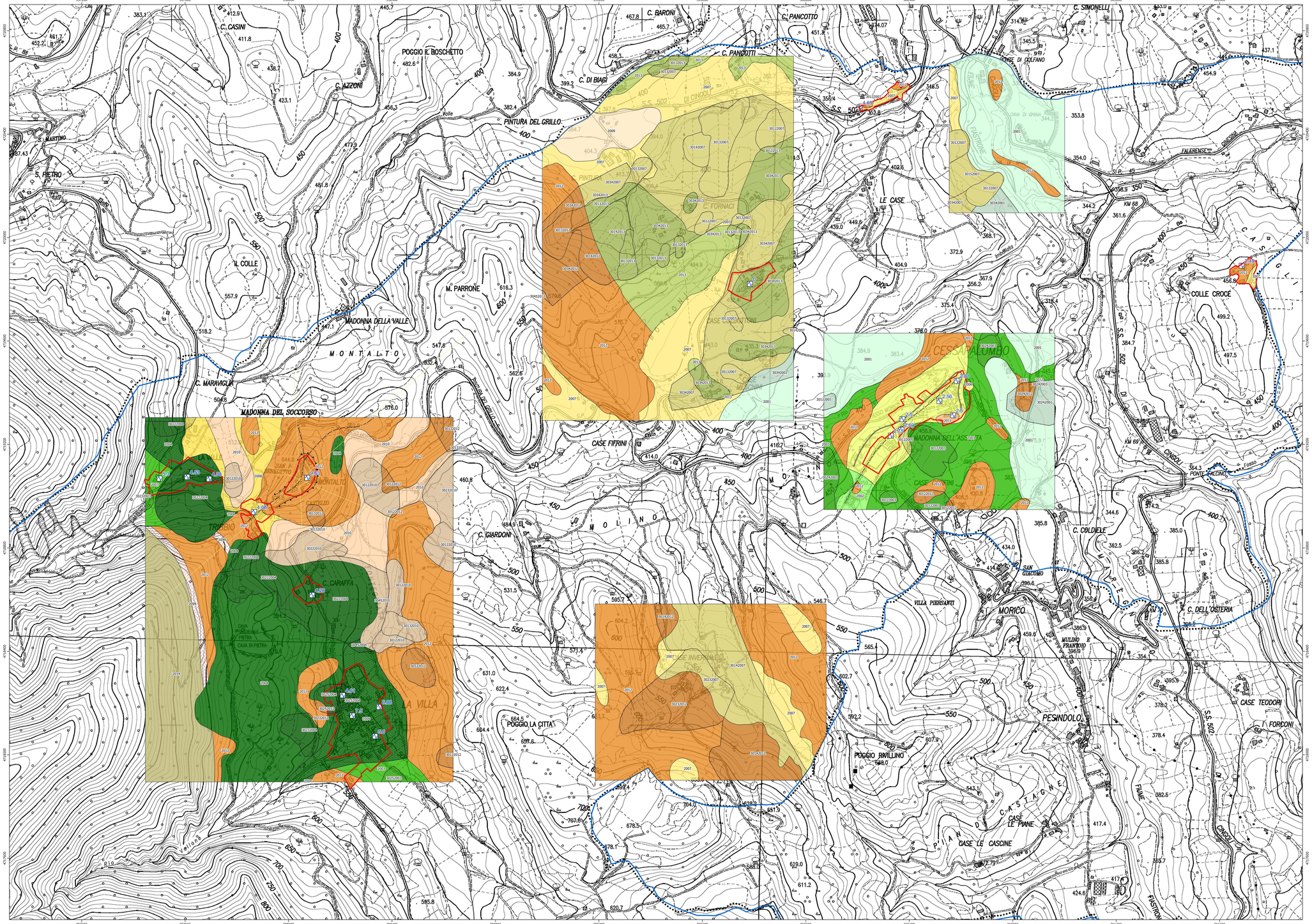

Legenda

Limite aree Microzonazione simica di livello 3

Punto di misura di rumore ambientale

Punto di misura di rumore ambientale con indicazione del valore f0

Traccia della sezione topografica

Forme di superficie e sepolte

Picco isolato

Orlo di scarpata morfologica naturale o artificiale (> 20 m)

Orlo di terrazzo fluviale (> 20m)

Cresta

Conoide alluvionale

Zone di attenzione per instabilità

ZA fr – Zona di attenzione per instabilità di versante

Zone stabili suscettibili di amplificazioni locali

Zona 2099 – Substrato fratturato o alterato

Zona 1

Zona 2

Zona 3

Zona 4

Zona 5

Zona 6

Zona 7

Zona 8

Zona 9

Zona 10

Zona 11

Zona 12

Zona 13

Zona 14

Zona 15

Colonne litostratigrafiche rappresentative delle Zone stabili suscettibili di amplificazioni locali relative alle aree di Microzonazione sismica di livello 3

2005	2005: codice identificativo della MOPS
CMF 5 – 20 m GMF 0 – 20 m LAC1d	CM: codice identificativo del Tipo_CT (riferimento Standard di Rappresentazione e Archiviazione informatica – versione 4.0b) GMF: codice identificativo del Tipo_CT e dell'ambiente genetico-depositazionale dei terreni di copertura (riferimento Standard di Rappresentazione e Archiviazione informatica – versione 4.0b) 5 – 20 m: spessore minimo – massimo dell'unità costitutiva della MOPS LAC1d: sigla formazionale utilizzata nella Carta Geologica (riferimento CARG Regione Marche)

Colonne litostratigrafiche rappresentative delle Zone stabili suscettibili di amplificazioni locali esterne alle aree di Microzonazione sismica di livello 3

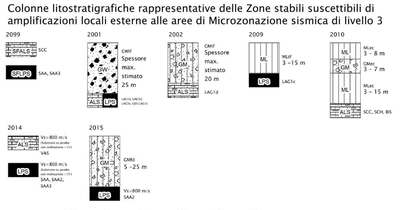

100 0 100 200 300 400 m