



PIANO ATTUATIVO DI RICOSTRUZIONE NUCLEO STORICO DI VALLE

Decreto di perimetrazione n.32/VCOMM16 del 09/05/2018
Ai sensi delle ordinanze n.25/2017, n.36/2017 e n.39/2017
del Comm. Straordinario per la Ricostruzione

Adottato con D.C.C.n. 26 del 22/06/2022

Adeguato al parere della Conferenza permanente del 29/09/2022
trasmessi in data 08/11/2022 Protocollo CGRTS-0027290-P

TAV. 07

Elaborati di analisi e inquadramento dello stato dei luoghi
CARTA DI CLASSIFICAZIONE DEI FRONTI EDILIZI SUGLI SPAZI PUBBLICI

Scala: 1:500

Comune di Cessapalombo

Sindaco:
Dott.ssa Giuseppina Feliciotti
Vice Sindaco
Ing. Giommario Ottavi

Ufficio tecnico
Responsabile area tecnica
Ing. Michele Colucci

Gruppo tecnico di progettazione:

FOA

Studio di architettura e urbanistica
Arch. Elena Stella Ottavia Rusconi

Aspetti Geologici-Geomorfologici
Dott. Geol. Gianmaria Vecchioni




Rilievo e modellazione 3D
Flyengineering

Collaboratori:
Ing. Luca Domenella
Arch. Marco Galasso
Arch. Silvia Cerigioni

COMUNE DI CESSAPALOMBO
VALLE
PORTA DEI SIBILLINI




LEGENDA

LIMITI DI PIANIFICAZIONE

 LIMITI DEL PUA
perimetrazione adottata con decreto n. 32/VCOMM16 del 09/05/2018
Ai sensi delle ordinanze n.25/2017, n.36/2017 e n.39/2017 del Comm. Straordinario per la Ricostruzione

 Edifici

CLASSIFICAZIONE DEI FRONTI EDILIZI SUGLI SPAZI PUBBLICI (Art.9 NTA del PUA)

-  C1 - Fronte di Alto valore e di Interesse Storico ed Architettonico
-  C2 - Fronte di Basso valore architettonico, ma integrati con il tessuto storico-ambientale originale
-  C3 - Fronte Privo di Interesse Architettonico in contrasto con il tessuto storico-ambientale originale

