



PIANO ATTUATIVO DI RICOSTRUZIONE NUCLEO STORICO DI VALLE

Decreto di perimetrazione n.32/VCOMM16 del 09/05/2018
Ai sensi delle ordinanze n.25/2017, n.36/2017 e n.39/2017
del Comm. Straordinario per la Ricostruzione
Adottato con D.C.C.n. 26 del 22/06/2022

Adeguato al parere della Conferenza permanente del 29/09/2022
trasmessi in data 08/11/2022 Protocollo CGRTS-0027290-P

TAV.16

Elaborati di indirizzo per gli spazi aperti
CARTA DEGLI SPAZI APERTI

Scala:1:500

Comune di Cessapalombo

Sindaco:
Dott.ssa Giuseppina Feliciotti
Vice Sindaco
Ing. Giannuario Ottavi

Ufficio tecnico
Responsabile area tecnica
Ing. Michele Colocca

Gruppo tecnico di progettazione:

FOA

Studio di architettura e urbanistica
Arch. Elena Stella Ottavio Rusconi

Aspetti Geologici-Geomorfologici
Dott. Geol. Giannina Vecchioni



Rilievo e modellazione 3D
Flyengineering

Collaboratori:
Ing. Luca Domenella
Arch. Marco Galasso
Arch. Silvia Cerignoni

COMUNE DI CESSAPALOMBO
VALLE
PORTA DEI SIBILLINI

LEGENDA

LIMITI DI PIANIFICAZIONE

LIMITI DEL PUA
perimetrazione adottati con decreto n. 32/VCOMM16 del 09/05/2018
Ai sensi delle ordinanze n.25/2017, n.36/2017 e n.39/2017 del Comm. Straordinario per la Ricostruzione

Edifici

1. SISTEMA DELLE PAVIMENTAZIONI E DISEGNO DEL SUOLO

Interventi interni al PUA

A1.1 PERCORSO 1A - TAV.18 Indirizzi per gli spazi aperti e qualità dell'immagine urbana (Asi1)

PA1

A1.2 PERCORSO 1B - TAV.18 Indirizzi per gli spazi aperti e qualità dell'immagine urbana (Asi3, Asi5, Asi6, Asi7)

PA2

A1.3 PERCORSO 1C - TAV.18 Indirizzi per gli spazi aperti e qualità dell'immagine urbana (Asi4)

PA3

2. SISTEMA DEL VERDE PUBBLICO, PARCHEGGI E AREE PERMEABILI

Interventi interni al PUA

A1.4 AREA PARCHEGGIO (Aree Carrabile e Parcheggio) (Asi 2)
TAV.18 Indirizzi per gli spazi aperti e qualità dell'immagine urbana

PA4

A1.4 AREA PARCHEGGIO (Aree Carrabile e Parcheggio) (Asi2)
TAV.18 Indirizzi per gli spazi aperti e qualità dell'immagine urbana

PA5

VERDE PUBBLICO ATTREZZATO

AREE VERDI PRIVATE

AREE PERTINENZIALI ATTREZZATE

VERDE COLTIVATO

PERCORSI PEDONALI PER ACCESSIBILITÀ E SICUREZZA

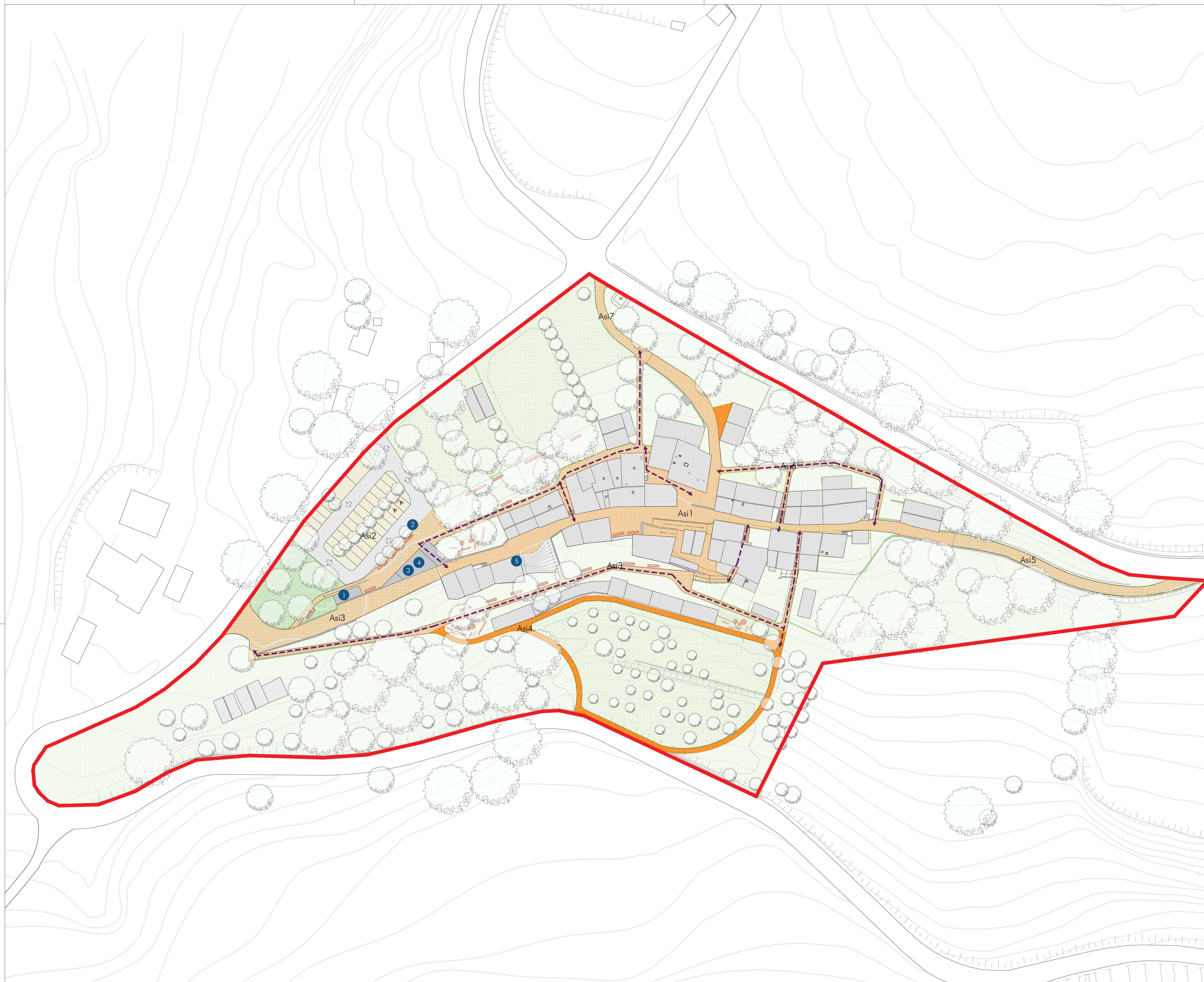

1 RESTAURO FONTANILE STORICO LESIONATO DAL SISMA

2 POSTAZIONI DI RICARICA ELETTRICA PER E-BIKE

3 BAGNI PUBBLICI

4 SPAZIO COPERTO

5 RINFUNZIONALIZZAZIONE EDIFICIO COMUNALE LESIONATO DAL SISMA PER I SERVIZI PUBBLICI




INDIRIZZI PER GLI SPAZI APERTI E QUALITÀ DELL'IMMAGINE URBANA (Tav.18):

PAVIMENTAZIONI

1. SISTEMA DELLE PAVIMENTAZIONI E DISEGNO DEL SUOLO


Gli interventi di pavimentazione sugli spazi esterni pubblici e privati saranno divisi in "Percorsi", poiché gli ambienti sistemici avranno differenti caratteristiche in base al contesto in cui ricadono; sarà quindi preferibile utilizzare le soluzioni che meglio si integrano con il contesto locale.




PAVIMENTAZIONE IN PIANELLE




PAVIMENTAZIONE IN LEVOCELL



TERRE BATTUTE O STABILIZZATE



ASFALTO ECOLOGICO DRENANTE



PAVIMENTAZIONI DRENANTI

INDIRIZZI PER LO SPAZIO APERTO:

Asi3 - Asi5 - Asi6 - Asi7



Asi4



Asi2



INDIRIZZI PER L'ARREDO URBANO:

(Asi1, Asi2, Asi3, Asi5, Asi6, Asi7)



(Asi4)

