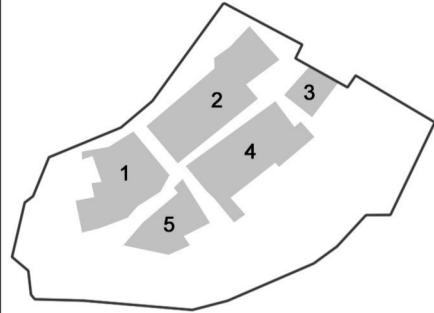








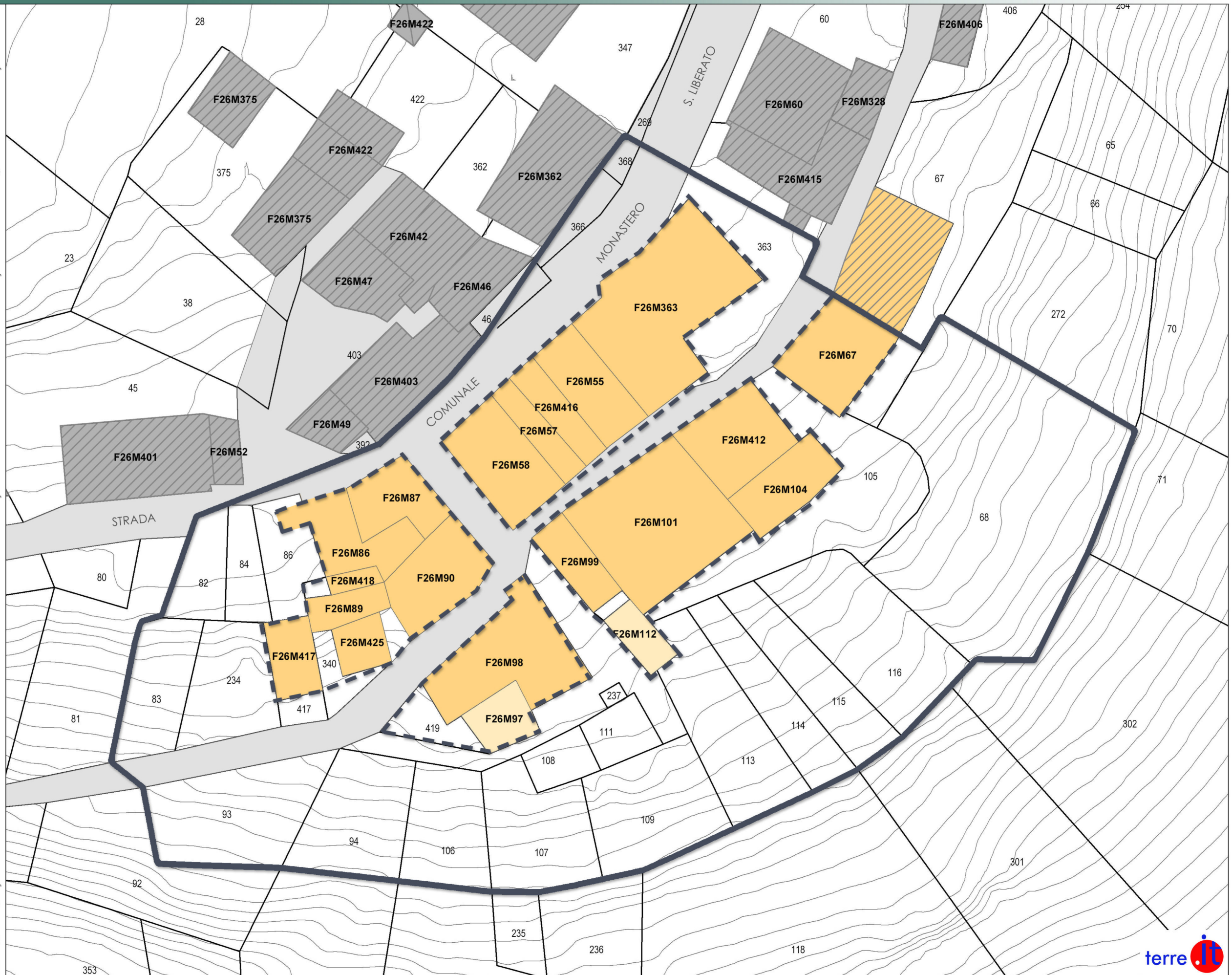
 **Comune di Cessapalombo**
Località MONASTERO

Perimetrazione PdR e aggregati



Piano di Ricostruzione
(Ord. Commissariali n° 25, 39)

-  perimetrazione PdR
 -  edifici degli aggregati ed.
 -  annessi pertinenziali
 -  edificato esterno al PdR
 -  viabilità esistente
 -  mosaico catastale
- F26M00
Foglio 26,
Mappale fabbricato n°00
00 : n° particella catastale



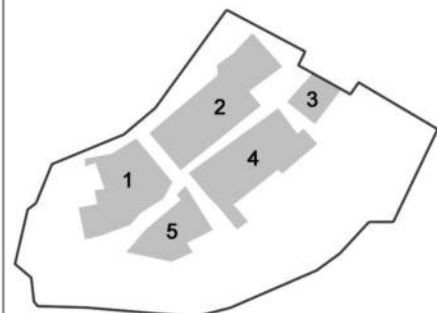
Quadro Conoscitivo

Mappatura delle proprietà

tavola **1.1a**



Perimetrazione PdR e aggregati



Quadro Conoscitivo

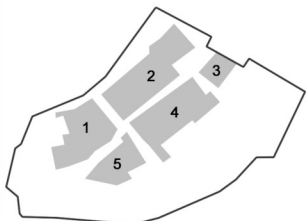
Mappatura delle proprietà

tavola 1.1b





Perimetrazione PdR e aggregati



A1

VOLUME = MC. 1.607,57
 SUP.FOND.= MQ 298
 IF. (MC/MQ) = 5,39

A2

VOLUME = MC. 2.719,11
 SUP.FOND. = MQ 587
 IF. (MC/MQ) = 4,63

A3

VOLUME = MC. 303,57
 SUP.FOND. = MQ 86,40
 IF. (MC/MQ) = 3,51

A4

VOLUME = MC. 2.001,28
 SUP.FOND. = MQ 404,60
 IF. (MC/MQ) = 4,94

A5

VOLUME = MC. 990,34
 SUP.FOND. = MQ 179,85
 IF. (MC/MQ) = 5,51

IF DI ZONA 4.90 MQ/MC

Quadro Conoscitivo

Densità fondiaria

tavola **1.1c**

