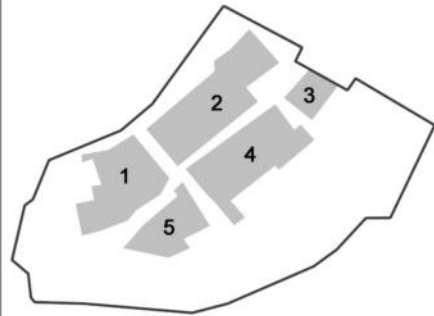



 **Comune di Cessapalombo**
Località MONASTERO

Perimetrazione PdR e aggregati



Piano di Ricostruzione (Ord. Commissariali n° 25, 39)

-  perimetrazione PdR
 -  edifici degli aggregati ed.
 -  annessi pertinenziali
 -  edificato esterno al PdR
 -  viabilità esistente
 -  mosaico catastale
- F26M00
Foglio 26,
Mappale fabbricato n°00
00 : n° particella catastale


**Rilievo degli edifici
Esito schedatura AeDES**

-  (A) edificio AGIBILE
-  (A+F) edificio AGIBILE singolarmente ma INAGIBILE per rischio esterno
-  (B) edificio TEMPORANEAMENTE INAGIBILE (tutto o parte) ma AGIBILE con provvedimenti di pronto intervento
-  (B+F) edificio TEMPORANEAMENTE INAGIBILE (tutto o parte) ma AGIBILE con provvedimenti di pronto intervento e comunque INAGIBILE per rischio esterno
-  (C) edificio PARZIALMENTE INAGIBILE
-  (C+F) edificio PARZIALMENTE INAGIBILE e comunque INAGIBILE per rischio esterno
-  (E) edificio INAGIBILE
-  (E+F) edificio INAGIBILE singolarmente e per rischio esterno
-  (F) edificio INAGIBILE per rischio esterno
-  edifici privi di schedatura AeDES

**Quadro Conoscitivo
Ricognizione esiti AeDES
e fabbricati da demolire**

tavola **1.3a**









 **Comune di Cessapalombo**
Località MONASTERO





Perimetrazione PdR e aggregati



Piano di Ricostruzione (Ord. Commissariali n° 25, 39)

-  perimetrazione PdR
-  edifici degli aggregati ed.
-  annessi pertinenziali
-  edificato esterno al PdR
-  viabilità esistente
-  mosaico catastale
F26M00
Foglio 26,
Mappale fabbricato n°00
00 : n° particella catastale

Schedatura rapida dell'agibilità degli edifici

-  edificio AGIBILE
-  edificio INAGIBILE rischio esterno
-  edificio INAGIBILE
-  edificio COLLABENTE

**Quadro Conoscitivo
Riconoscione sintetica
dell'agibilità degli edifici**

tavola **1.3b**

