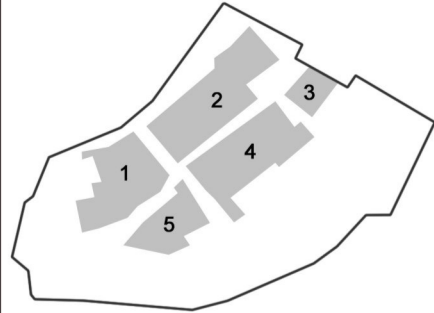








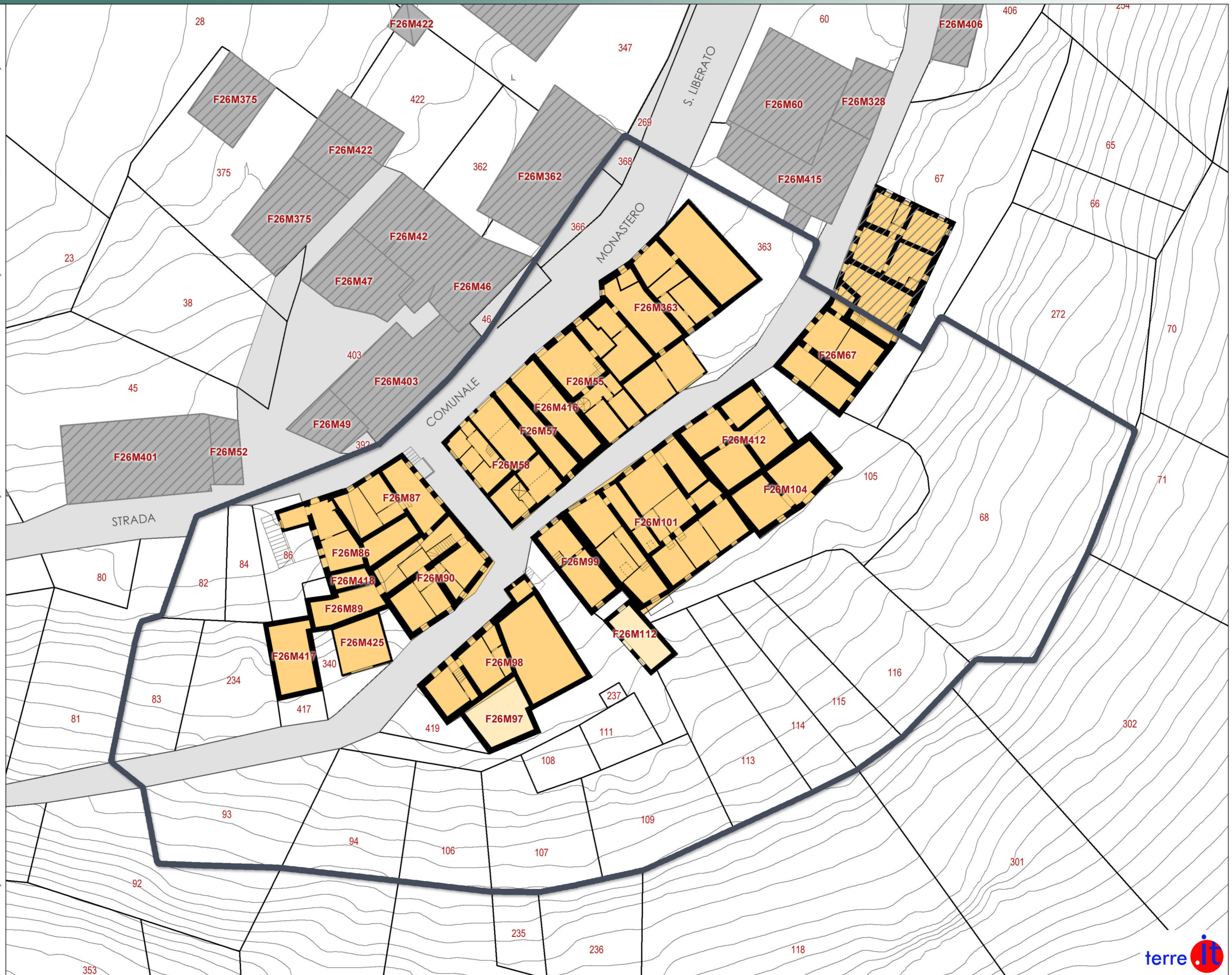
 **Comune di Cessapalombo**
Località MONASTERO

Perimetrazione PdR e aggregati



Piano di Ricostruzione
(Ord. Commissariali n° 25, 39)

-  perimetrazione PdR
 -  edifici degli aggregati ed.
 -  annessi pertinenziali
 -  edificato esterno al PdR
 -  viabilità esistente
 -  mosaico catastale
- F26M00
Foglio 26,
Mappale fabbricato n°00
00 : n° particella catastale



Quadro Conoscitivo

Rilievo dei piani terra

tavola **1.5**