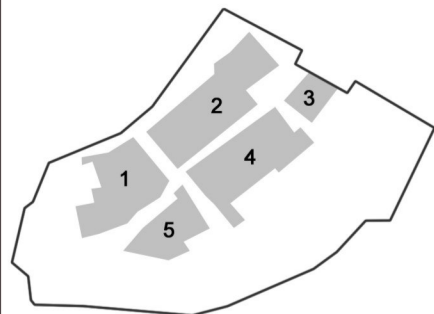








 **Comune di Cessapalombo**  
Località MONASTERO





Perimetrazione PdR e aggregati



**Piano di Ricostruzione**  
(Ord. Commissariali n° 25, 39)

-  perimetrazione PdR
  -  edifici degli aggregati ed.
  -  annessi pertinenziali
  -  edificato esterno al PdR
  -  viabilità esistente
  -  mosaico catastale
- F26M00  
Foglio 26,  
Mappale fabbricato n°00  
00 : n° particella catastale

Reti tecnologiche e sottoservizi

-  linea ENEL
-  rete GAS-GPL
-  rete fognatura
-  rete acquedotto

**Quadro Conoscitivo**  
Reti tecnologiche e  
sottoservizi

tavola **1.8**

