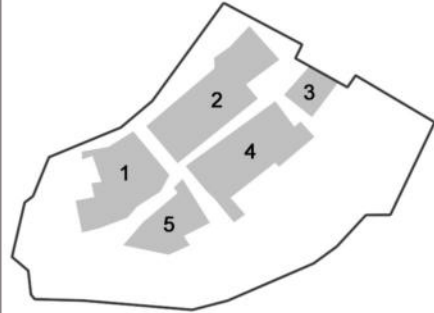
 **Comune di Cessapalombo**  
Località MONASTERO


Perimetrazione PdR e aggregati





**Piano di Ricostruzione**  
(Ord. Commissariali n° 25, 39)

-  perimetrazione PdR
  -  edifici degli aggregati ed.
  -  annessi pertinenziali
  -  edificato esterno al PdR
  -  viabilità esistente
  -  mosaico catastale
- F26M00  
Foglio 26,  
Mappale fabbricato n°00  
00 : n° particella catastale

Elementi della struttura pubblica

-  piazze e slarghi

Elementi della struttura pubblica

-  strade
-  corte privata - accessorio comune ad ente rurale ed urbano

**Quadro Conoscitivo**  
**Proprietà comunali e**  
**struttura pubblica urbana**

tavola **1.9**

