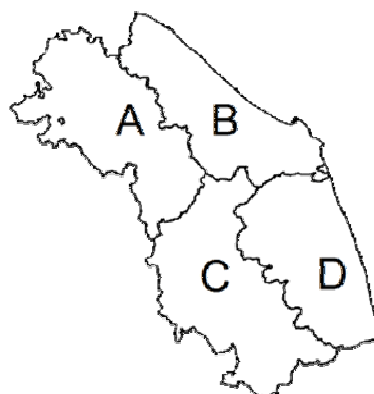










**AVVISO DI CRITICITA' IDROGEOLOGICA REGIONALE nr. 2  
DEL 22/3/2016 - ore 12:00**

**Data Emissione** 22/3/2016 ore 12:00 locali  
**Inizio validità** 23/3/2016 ore 00:00 locali  
**Fine validità** 24/3/2016 ore 00:00 locali



**Previsione Meteo:** per la validità sono previsti rovesci e temporali diffusi su tutto il territorio, con maggiore incidenza nella porzione centro-meridionale, dove le cumulate risulteranno elevate. I fenomeni saranno in attenuazione nel pomeriggio, a partire dai settori settentrionali. Previsti anche venti forti nord-orientali e mare agitato con possibilità di mareggiate. Emesso Avviso di Condizioni Meteorologiche Avverse nr.11, per pioggia, vento e mare, valido dalle 00 del 23/03 alle 00 del 24/03.

ZONE DI ALLERTA		CRITICITA' IDRO-GEOLOGICA	CRITICITA' IDRAULICA
A	PU-AN	 MODERATA	 MODERATA
B	PU-AN	 MODERATA	 MODERATA
C	MC-FM-AP	 ELEVATA	 ELEVATA
D	MC-FM-AP	 ELEVATA	 ELEVATA

**Avvertenze:**

**LEGENDA CRITICITA' IDRO-GEOLOGICA**

 ASSENTE  
  ORDINARIA  
  MODERATA  
  ELEVATA

AVVISO

**LEGENDA CRITICITA' IDRAULICA**

 ASSENTE  
  ORDINARIA  
  MODERATA  
  ELEVATA

AVVISO

**D'Ordine del Direttore del Centro Funzionale  
Dott. Geol. Maurizio Ferretti  
Dott. Geol. Gabriella Speranza**

Documento elettronico firmato digitalmente ai sensi del D.Lgs n.82/2005, modificato ed integrato dal D.Lgs n. 235/2010 e dal D.P.R. n.445/2000 e norme collegate, il quale sostituisce il documento cartaceo e la firma autografa