

Pubblicizzazione dei nuovi dati censuari delle particelle catastali oggetto di aggiornamento a seguito delle dichiarazioni rese agli organismi pagatori nell'anno 2011

(ai sensi dell'art. 2 comma 33, del decreto legge 3 ottobre 2006, n. 262, convertito con modificazioni dalla legge 24 novembre 2006, n. 286, e successive modificazioni)

Si avvertono i possessori dei beni posti nel territorio della Provincia di Macerata che, con inizio dal giorno **30 dicembre 2011**, presso il Comune di competenza, sul sito *internet* dell'Agenzia, nonchè presso la sede dell'Ufficio provinciale, sito in Piazza G. Mazzini 74, dal lunedì al venerdì, dalle ore 08:00 alle ore 12:30, potranno essere consultati gli elenchi delle particelle di terreno¹, per ogni particella o porzione di particella, che sono state aggiornate sulla base del contenuto delle dichiarazioni rese, per l'anno 2011, dai soggetti interessati nell'ambito degli adempimenti dichiarativi presentati agli organismi pagatori, riconosciuti ai fini dell'erogazione dei contributi agricoli, previsti dalla normativa comunitaria relativa alle Organizzazioni comuni di mercato (OCM) del settore agricolo.


I ricorsi di cui all'articolo 2, comma 2, del decreto legislativo 31 dicembre 1992, n. 546, e successive modificazioni, avverso la variazione dei redditi, possono essere proposti entro il termine di centoventi giorni decorrenti dalla data di pubblicazione nella *Gazzetta Ufficiale* del comunicato dell'Agenzia del Territorio.

È facoltà del titolare di diritti reali sulle particelle interessate richiedere, in sede di autotutela, il riesame dell'atto di accertamento. In ogni caso la richiesta di riesame in autotutela non interrompe e non sospende il termine di 120 giorni, ai fini della presentazione del ricorso.

I suddetti elenchi saranno disponibili presso le suddette sedi, per un periodo di 60 giorni consecutivi, e così fino al 28.02.2012 incluso.

Macerata , 30/12/2011

¹ Gli elenchi, per ogni particella, riportano gli identificativi catastali (Provincia, Comune, Sezione, Foglio e particella), la qualità colturale catastale, la classe, la superficie, i redditi dominicale ed agrario, nonché il simbolo di deduzione ove presente.




Ufficio del Territorio di MACERATA

**Particelle catastali aggiornate sulla base del contenuto delle
dichiarazioni presentate agli Organismi Pagatori nell'anno 2011
(ai sensi del comma 33 dell'art. 2 del D.L. 3.10.2006, n. 262, convertito con
modificazioni dalla legge 24.11.2006, n. 286, e successive modificazioni)**

Comune di CESSAPALOMBO (Codice nazionale: C582)

TOTALE PARTICELLE: 85

DATI IDENTIFICATIVI				DATI DI CLASSAMENTO							
N.	Foglio	Part	Porz	Qualità	Classe	Superficie			Deduzioni	Dominicale	Agrario
						Ha	Are	Ca			
1	1	61		1-SEMINATIVO	3	5	69	40		132,33	264,66
2	1	149	AA	1-SEMINATIVO	3		10	93		2,54	5,08
	1	149	AB	92-PASCOLO ARB	U		5	17		0,32	0,16
3	1	173	AA	1-SEMINATIVO	3		3	86		0,9	1,79
	1	173	AB	98-BOSCO MISTO	2		3	44		0,2	0,07
4	1	204	AA	3-SEMIN ARBOR	3	1	74	47		49,56	76,59
	1	204	AB	92-PASCOLO ARB	U		2	78		0,17	0,09
5	1	225		1-SEMINATIVO	3		0	10		0,02	0,05
6	1	253	AA	1-SEMINATIVO	2		34	37		9,76	17,75
	1	253	AB	91-PASCOLO	1		1	88		0,08	0,03
7	2	13	AA	1-SEMINATIVO	2		0	41		0,12	0,21
	2	13	AB	92-PASCOLO ARB	U		5	63		0,35	0,17
	2	13	AC	279-FABB RURALE			2	26		0	0
8	2	74	AA	3-SEMIN ARBOR	2		88	89		32,14	43,61
	2	74	AB	91-PASCOLO	1		0	11		0,01	0,01
9	2	112	AA	3-SEMIN ARBOR	1	2	5	74		79,69	106,26
	2	112	AB	91-PASCOLO	1		15	96		0,66	0,25
10	2	158		92-PASCOLO ARB	U		6	0		0,37	0,19
11	2	182	AA	3-SEMIN ARBOR	1	1	26	17		48,87	65,16
	2	182	AB	92-PASCOLO ARB	U		1	43		0,09	0,04
12	2	513	AA	1-SEMINATIVO	2		12	80		3,64	6,61
	2	513	AB	98-BOSCO MISTO	1		29	5		2,7	0,75
13	3	62	AA	1-SEMINATIVO	3		49	64		11,54	23,07
	3	62	AB	36-ULIVETO	2		0	49		0,01	0,18
	3	62	AC	92-PASCOLO ARB	U		4	77		0,3	0,15
14	3	65	AA	1-SEMINATIVO	4		28	69		5,93	10,37
	3	65	AB	92-PASCOLO ARB	U		5	21		0,32	0,16
15	3	97	AA	36-ULIVETO	2		0	3		0,01	0,01
	3	97	AB	92-PASCOLO ARB	U		26	7		1,62	0,81
16	3	109	AA	1-SEMINATIVO	4		16	47		3,4	5,95
	3	109	AB	92-PASCOLO ARB	U		1	83		0,11	0,06
17	3	151	AA	1-SEMINATIVO	3		4	48		1,04	2,08
	3	151	AB	92-PASCOLO ARB	U		0	12		0,01	0,01




Ufficio del Territorio di MACERATA

**Particelle catastali aggiornate sulla base del contenuto delle
dichiarazioni presentate agli Organismi Pagatori nell'anno 2011
(ai sensi del comma 33 dell'art. 2 del D.L. 3.10.2006, n. 262, convertito con
modificazioni dalla legge 24.11.2006, n. 286, e successive modificazioni)**

Comune di CESSAPALOMBO (Codice nazionale: C582)

TOTALE PARTICELLE: 85

DATI IDENTIFICATIVI				DATI DI CLASSAMENTO							
N.	Foglio	Part	Porz	Qualità	Classe	Superficie			Deduzioni	Dominicale	Agrario
						Ha	Are	Ca			
18	3	164	AA	1-SEMINATIVO	3	1	77	60		41,28	82,55
	3	164	AB	92-PASCOLO ARB	U		0	2		0,01	0,01
19	3	173	AA	1-SEMINATIVO	3		20	38		4,74	9,47
	3	173	AB	92-PASCOLO ARB	U		3	32		0,21	0,1
20	5	32		1-SEMINATIVO	4		27	20		5,62	9,83
21	5	358	AA	36-ULIVETO	3		0	1		0,01	0,01
	5	358	AB	1-SEMINATIVO	4		3	59		0,74	1,3
22	6	91	AA	1-SEMINATIVO	4		9	88		2,04	3,57
	6	91	AB	97-BOSCO CEDUO	2		5	32		0,55	0,16
23	6	132	AA	1-SEMINATIVO	4		0	86		0,18	0,31
	6	132	AB	93-PASC CESPUG	U		2	44		0,13	0,04
24	6	159	AA	1-SEMINATIVO	4		0	78		0,16	0,28
	6	159	AB	97-BOSCO CEDUO	2		6	2		0,62	0,19
25	6	199	AA	92-PASCOLO ARB	U		0	14		0,01	0,01
	6	199	AB	279-FABB RURALE			0	2		0	0
26	7	49	AA	1-SEMINATIVO	4		17	38		3,59	6,28
	7	49	AB	36-ULIVETO	2		8	42		0,17	3,04
27	7	72		1-SEMINATIVO	3		19	40		4,51	9,02
28	7	164		91-PASCOLO	2		18	0		0,46	0,19
29	7	336	AA	1-SEMINATIVO	4		4	84		1	1,75
	7	336	AB	92-PASCOLO ARB	U		3	31		0,21	0,1
30	8	1		99-BOSCO ALTO	U		10	10		1,3	0,31
31	8	5		97-BOSCO CEDUO	2		53	10		5,48	1,65
32	8	13		1-SEMINATIVO	4		6	80		1,4	2,46
33	8	161		1-SEMINATIVO	4		1	60		0,33	0,58
34	8	247		1-SEMINATIVO	4		83	40		17,23	30,15
35	8	310		1-SEMINATIVO	3		23	20		5,39	10,78
36	8	326		36-ULIVETO	2		14	40		0,3	5,21
37	8	461	AA	36-ULIVETO	2		60	0		1,24	21,69
	8	461	AB	3-SEMIN ARBOR	4		6	0		1,39	2,17
38	8	499	AA	1-SEMINATIVO	2		1	69		0,48	0,87
	8	499	AB	36-ULIVETO	2		12	81		0,26	4,63
39	9	111	AA	1-SEMINATIVO	3		0	68		0,16	0,32

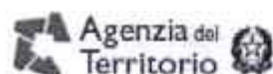

Ufficio del Territorio di MACERATA

**Particelle catastali aggiornate sulla base del contenuto delle
dichiarazioni presentate agli Organismi Pagatori nell'anno 2011
(ai sensi del comma 33 dell'art. 2 del D.L. 3.10.2006, n. 262, convertito con
modificazioni dalla legge 24.11.2006, n. 286, e successive modificazioni)**

Comune di CESSAPALOMBO (Codice nazionale: C582)

TOTALE PARTICELLE: 85

DATI IDENTIFICATIVI				DATI DI CLASSAMENTO							
N.	Foglio	Part	Porz	Qualità	Classe	Superficie			Deduzioni	Dominicale	Agrario
						Ha	Are	Ca			
	9	111	AB	97-BOSCO CEDUO	2		14	82		1,53	0,46
40	9	127	AA	1-SEMINATIVO	3	2	66	73		61,99	123,98
	9	127	AB	36-ULIVETO	2		27	0		0,56	9,76
	9	127	AC	92-PASCOLO ARB	U		1	47		0,09	0,05
41	9	146	AA	1-SEMINATIVO	3	1	36	87		31,81	63,62
	9	146	AB	92-PASCOLO ARB	U		1	96		0,12	0,06
	9	146	AC	91-PASCOLO	1		9	97		0,41	0,15
42	9	209		1-SEMINATIVO	3		76	20		17,71	35,42
43	9	267		1-SEMINATIVO	3		28	80		6,69	13,39
44	9	268		1-SEMINATIVO	3		1	0		0,23	0,46
45	9	298	AA	3-SEMIN ARBOR	1	1	32	63		51,37	68,5
	9	298	AB	92-PASCOLO ARB	U		2	42		0,15	0,07
46	9	309	AA	1-SEMINATIVO	2		22	0		6,25	11,36
	9	309	AB	92-PASCOLO ARB	U		16	56		1,03	0,51
47	9	346		1-SEMINATIVO	3		64	15		14,91	29,82
48	12	2		92-PASCOLO ARB	U		7	0		0,43	0,22
49	12	263	AA	1-SEMINATIVO	4		2	13		0,44	0,77
	12	263	AB	36-ULIVETO	3		14	97		0,15	3,09
50	12	280	AA	1-SEMINATIVO	4		1	23		0,25	0,44
	12	280	AB	93-PASC CESPUG	U		1	7		0,06	0,02
51	13	180	AA	1-SEMINATIVO	4		3	77		0,78	1,36
	13	180	AB	91-PASCOLO	1		6	93		0,29	0,11
52	13	216		1-SEMINATIVO	4		44	50		9,19	16,09
53	14	14	AA	91-PASCOLO	2		11	89		0,31	0,12
	14	14	AB	36-ULIVETO	2		8	81		0,18	3,18
54	14	18	AA	1-SEMINATIVO	4		29	47		6,09	10,65
	14	18	AB	92-PASCOLO ARB	U		4	53		0,28	0,14
55	14	57		1-SEMINATIVO	4		3	50		0,72	1,27
56	14	61		1-SEMINATIVO	4		4	80		0,99	1,74
57	14	63		1-SEMINATIVO	4		17	50		3,62	6,33
58	14	68		1-SEMINATIVO	4		20	70		4,28	7,48
59	14	78	AA	1-SEMINATIVO	4		0	81		0,17	0,29
	14	78	AB	97-BOSCO CEDUO	1		3	49		0,45	0,11



Ufficio del Territorio di MACERATA

**Particelle catastali aggiornate sulla base del contenuto delle
dichiarazioni presentate agli Organismi Pagatori nell'anno 2011
(ai sensi del comma 33 dell'art. 2 del D.L. 3.10.2006, n. 262, convertito con
modificazioni dalla legge 24.11.2006, n. 286, e successive modificazioni)**

Comune di CESSAPALOMBO (Codice nazionale: C582)

TOTALE PARTICELLE: 85

DATI IDENTIFICATIVI				DATI DI CLASSAMENTO							
N.	Foglio	Part	Porz	Qualità	Classe	Superficie			Deduzioni	Dominicale	Agrario
						Ha	Are	Ca			
60	14	86		1-SEMINATIVO	4		41	60		8,59	15,04
61	14	92	AA	1-SEMINATIVO	4		5	0		1,03	1,81
	14	92	AB	97-BOSCO CEDUO	2		0	80		0,08	0,02
62	14	120	AA	3-SEMIN ARBOR	4		61	13		14,21	22,1
	14	120	AB	92-PASCOLO ARB	U		12	47		0,77	0,39
63	14	134	AA	92-PASCOLO ARB	U		2	21		0,14	0,07
	14	134	AB	1-SEMINATIVO	4		2	59		0,54	0,94
64	14	166		1-SEMINATIVO	4		4	20		0,87	1,52
65	14	171		1-SEMINATIVO	4		22	60		4,67	8,17
66	14	205		1-SEMINATIVO	4		43	50		8,99	15,73
67	14	207		1-SEMINATIVO	4		12	30		2,54	4,45
68	14	218		1-SEMINATIVO	4	1	12	40		23,22	40,63
69	14	249		1-SEMINATIVO	4		7	30		1,51	2,64
70	14	255	AA	97-BOSCO CEDUO	3	2	90	46		18	9
	14	255	AB	92-PASCOLO ARB	U		0	74		0,05	0,02
71	15	4		92-PASCOLO ARB	U		56	30		3,49	1,74
72	16	37		97-BOSCO CEDUO	3		29	50		1,83	0,91
73	16	77		92-PASCOLO ARB	U		23	40		1,45	0,73
74	18	34	AA	1-SEMINATIVO	5		1	83		0,28	0,57
	18	34	AB	91-PASCOLO	1		26	47		1,09	0,41
75	18	65	AA	97-BOSCO CEDUO	3		8	71		0,54	0,27
	18	65	AB	91-PASCOLO	1		6	29		0,26	0,1
76	20	33		91-PASCOLO	2		8	0		0,21	0,08
77	20	73	AA	1-SEMINATIVO	5		3	70		0,57	1,15
	20	73	AB	97-BOSCO CEDUO	2	1	26	84		13,1	3,93
	20	73	AC	92-PASCOLO ARB	U		4	6		0,25	0,13
78	20	99	AA	97-BOSCO CEDUO	3		0	1		0,01	0,01
	20	99	AB	91-PASCOLO	2		0	5		0,01	0,01
	20	99	AC	92-PASCOLO ARB	U		50	24		3,11	1,56
79	20	124		91-PASCOLO	2		13	10		0,34	0,14
80	20	147		36-ULIVETO	2		8	0		0,17	2,89
81	24	22		91-PASCOLO	2		27	90		0,72	0,29
82	24	66	AA	1-SEMINATIVO	5		17	48		2,71	5,42



Ufficio del Territorio di MACERATA

**Particelle catastali aggiornate sulla base del contenuto delle
dichiarazioni presentate agli Organismi Pagatori nell'anno 2011
(ai sensi del comma 33 dell'art. 2 del D.L. 3.10.2006, n. 262, convertito con
modificazioni dalla legge 24.11.2006, n. 286, e successive modificazioni)**

Comune di CESSAPALOMBO (Codice nazionale: C582)

TOTALE PARTICELLE: 85

DATI IDENTIFICATIVI				DATI DI CLASSAMENTO							
N.	Foglio	Part	Porz	Qualità	Classe	Superficie			Deduzioni	Dominicale	Agrario
						Ha	Are	Ca			
	24	66	AB	91-PASCOLO	2		2	42		0,06	0,02
83	24	232	AA	1-SEMINATIVO	4		32	57		6,73	11,77
	24	232	AB	92-PASCOLO ARB	U		6	53		0,4	0,2
84	26	214	AA	91-PASCOLO	1		28	98		1,2	0,45
	26	214	AB	1-SEMINATIVO	5		2	62		0,41	0,81
85	27	55	AA	91-PASCOLO	1		84	22		3,48	1,3
	27	55	AB	92-PASCOLO ARB	U		4	88		0,3	0,15

