

Comune di CESSAPALOMBO

(Provincia di Macerata)

PIANO DELLE MISURE DI SICUREZZA (SAFETY)

Evento: ANTICHI SAPORI E RICCHEZZE DEL BOSCO

Data evento: 15 ottobre 2017

In vista dell'evento ANTICHI SAPORI E RICCHEZZE DEL BOSCO programmato per il giorno domenica 15 ottobre 2017, con inizio alle ore 8:30 e termine, presumibilmente, entro le ore 20:00 circa, in località Villa di Montalto e Tribbio di questo Comune, in applicazione della Circ. M.I. del 7-6-2017, della Circ. M.I. Dipartimento VV.F. del 20-7-2017 e della Circ. M.I. n. 11001/110 del 28-7-2017, l'Associazione PRO LOCO CESSAPALOMBO - organizzatrice dell'evento in collaborazione con il Comune di Cessapalombo - e il Comune stesso redigono il seguente Piano delle Misure di Sicurezza (SAFETY) per le componenti di propria competenza.

L'evento si svolge all'aperto nelle aree pubbliche della frazione Villa di Montalto e Tribbio, su una superficie complessiva di circa 5.000 mq di cui circa 144 mq destinati a strutture coperte per lo svolgimento della manifestazione.

Essendo attese circa 1.000 persone risulta **un indice di affollamento di 0,20 persone/ mq**, ben al di sotto dell'indice di 1,2 persone/mq previsto dalla citata Circ. M.I. n. 11001/110 del 28-7-2017.

Si precisa che, applicando la tabella per la classificazione del rischio (SAFETY) riportata nella circolare sopra richiamata, si arriva ad un **punteggio massimo di 14** e, quindi, la manifestazione è classificabile a **rischio basso**, livello per il quale non risultano indispensabili gran parte delle linee guida per la sicurezza di cui alla circolare più volte richiamata.

In ogni caso l'organizzazione prevede di delimitare l'intera area interessata come zona interdetta al traffico veicolare, approntando opportune chiusure con idonei veicoli (mezzi della Protezione Civile e/o veicoli comunali) atti ad essere velocemente spostati in caso di necessità.

Le chiusure sono quelle rappresentate nella planimetria allegata.

Il piano di evacuazione dell'area della manifestazione prevede l'utilizzo di n. 2 vie d'esodo per un totale di 6 moduli (1 modulo=60 cm), che equivalgono ad un indice medio di 166 persone/modulo, inferiore al limite di 250 persone/modulo indicato nella già citata Circ. del 28-7-2017.

Nelle immediate vicinanze delle vie d'esodo sono ubicate le aree sicure indicate nella planimetria allegata.

All'interno della manifestazione non sarà consentito l'uso di fiamme libere e, in ogni caso, saranno disponibili mezzi antincendio portatili e un veicolo attrezzato con modulo antincendio, posizionato entro un raggio di 50 metri dai luoghi della manifestazione.

Nei pressi dell'area interessata dalla manifestazione stazionerà, inoltre, un mezzo di soccorso sanitario, anche se l'applicazione del **calcolo del livello di rischio e del collegato algoritmo di Maurer di cui**



alla DGRM n. 966/2015 comportano rispettivamente indici pari a 15 e compreso tra 0,1 e 6 per cui il livello di rischio è molto basso/basso e non sarebbe richiesta alcuna presenza di personale di soccorso sanitario.

La preparazione e la cottura di alimenti di cui è prevista la somministrazione sarà effettuata in locale attrezzato, idoneo dal punto di vista sanitario e dotato di adeguati dispositivi fissi/mobili antincendio.

L'organizzazione dispone di proprio personale dipendente/volontario, adeguatamente e previamente formato, per l'accoglienza e l'assistenza del pubblico.

Si allegano, come parte integrante della presente piano, la planimetria dell'area della manifestazione con individuati i punti e le vie di accesso/esodo e le informazioni cartografiche relative a quanto indicato nel piano stesso e il programma della manifestazione.

Cessapalombo, 11-10-2017


IL SINDACO

Ing. Giammario Ottavi



IL RESPONSABILE DELL'UTC

Geom. Luigi Tomassucci



IL RESPONSABILE DELL'ASS.NE

Pro Loco di Cessapalombo

Giuseppina Feliciotti



Antichi sapori

e ricchezze
del bosco

*"Perché il futuro
non perda le sue radici"*

Montalto di Cessapalombo
Domenica 15 Ottobre 2017

Programma

Ore 8.30 - "È ora de velegnà"

Su prenotazione si può partecipare attivamente alla vendemmia

Ritrovo presso il Giardino delle Farfalle e partenza per la vendemmia

A metà mattinata ci sarà la pausa degustazione "de lu Vocco"

Munirsi di abbigliamento idoneo

Nel pomeriggio la pigiatura dell'uva raccolta

Prenotazioni entro il 13/10/2017
massimo 25 persone

Ore 9.00 - Passeggiata e pedalata di gusto

In collaborazione con il Parco dei Monti Sibillini e Giardino delle Farfalle

Ritrovo presso Il Giardino delle Farfalle

Ore 10.00 - Apertura mercatino artigianale e di prodotti tipici

Ore 12.00 - Stand gastronomici

con piatti dell'entroterra e grigliate
(Polentone, Tagliatelle con funghi porcini,
Stinco con patate)

Ore 14.00 - Inizio visite guidate ad intervalli regolari con bus navetta presso:

- Fattoria didattica e Azienda agricola Maurizi Luigino
- Giardino delle Farfalle e Laboratorio didattico "Manine in pasta"
- Azienda Agricola Tomasselli Giovanni per laboratorio sul carbone

Ore 16.00 - Dimostrazione della pigiatura dell'uva

Ore 19.00 - Stand gastronomici

con piatti dell'entroterra e grigliate

Durante la manifestazione:

- esibizione di stornellatori
- passeggiate a dorso di somaro

Per dettagli e news seguite la pagina facebook

ProLoco Cessapalombo

Per informazioni:

T. 347.5390570 Giuseppina • T. 340 7389551 Simone

e-mail: proloco.cessapalombo@tiscali.it

www.prolococessapalombo.it

www.comune.cessapalombo.mc.it

Il Giardino delle Farfalle

Tel. +39 340 252 238 3

e-mail: info@giardinofarfalle.it

Trattoria La Fonte - Antiche ricette dei Monti

Tel. 0733 967845



CLASSIFICAZIONE DEGLI EVENTI e/o MANIFESTAZIONI

Per la classificazione del livello di rischio ci si è riferiti all'accordo tra il Ministero della Salute, le Regioni e le Province autonome di Trento e Bolzano edito dalla Conferenza Stato-Regioni n° 13/9/CR8C/C/.

Rispetto a tale documento sono stati aggiornati alcuni parametri relativi alle esigenze di safety, rispetto al soccorso sanitario riferendosi ad eventi e/o manifestazioni così definibili:

Programmati e/o organizzati che richiamano un rilevante afflusso di persone ai fini sportivi, ricreativi, sociali, politici, religiosi, organizzati da privati, organizzazioni/associazioni, istituzioni pubbliche.

L'identificazione del livello di rischio, in fase iniziale, può essere calcolata dall'organizzatore dell'evento applicando i punteggi di cui alla tabella di classificazione.

In base al risultato ottenuto è quindi possibile ottenere il livello di rischio ed il relativo punteggio.

Per manifestazioni con affollamento superiore a 10.000 persone, la valutazione tabellare non è necessaria in quanto l'evento rientra, comunque, tra quelli con profilo di rischio elevato

LIVELLO DI RISCHIO	Punteggio
basso	< 15
medio	15 ÷ 25
elevato	> 30



TABELLA PER LA CLASSIFICAZIONE DEL RISCHIO ("SAFETY")

VARIABILI LEGATE ALL'EVENTO			
Periodicità dell'evento	Annualmente	①	1
	Mensilmente	2	
	Tutti i giorni	3	
	Occasionalmente/all'improvviso	4	
Tipologia di evento	Religioso	1	
	Sportivo	1	
	Intrattenimento	②	2
	Politico, sociale	4	
	Concerto pop/rock	4	
Altre variabili (più scelte)	Prevista vendita/consumo di alcool	①	1
	Possibile consumo di droghe	1	
	Presenza di categorie deboli (bambini, anziani, disabili)	①	1
	Evento ampiamente pubblicizzato dai media	1	
	Presenza di figure politiche-religiose	1	
	Possibili difficoltà nella viabilità	1	
	Presenza di tensioni socio-politiche	1	
Durata (da considerare i tempi di ingresso/uscita)	<12 ore	①	1
	da 12 h a 3 giorni	2	
	>3 giorni	3	
Luogo (più scelte)	In città	1	
	In periferia/paesi o piccoli centri urbani	②	2
	In ambiente acquatico (lago, fiume, mare, piscina)	2	
	Altro (montano, impervio, ambiente rurale)	2	
	All'aperto	②	2
	Localizzato e ben definito	1	
	Esteso >1 campo di calcio	2	
	Non delimitato da recinzioni	①	1
	Delimitato da recinzioni	2	
	Presenza di scale in entrata e/o in uscita	2	
	Recinzioni temporanee	3	
	Ponteggio temporaneo, palco, coperture	3	
Logistica dell'area (più scelte)	Servizi igienici disponibili	①	-1
	Disponibilità d'acqua	①	-1
	Punto di ristoro	①	-1
	Difficoltosa accessibilità mezzi di soccorso VVF	+1	
	Buona accessibilità mezzi di soccorso VVF	①	1
SUBTOTALE A			

VARIABILI LEGATE AL PUBBLICO			
Stima dei partecipanti	0 -200	1	
	201 - 1000	3	3
	1001 - 5000	7	
	5001- 10.000	10	
	> 10.000	Le manifestazioni con oltre 10.000 presenze sono da considerarsi sempre a rischio elevato	
Età media dei partecipanti	25-65	1	1
	<25 - >65	2	
Densità partecipanti/mq	Bassa < 0,7 persone /mq	-1	-1
	Medio bassa (da 0,7 a 1,2 persone /mq)	2	
	Medio Alta 1,2 ÷ 2 persone/mq	2	
Condizione dei partecipanti	Rilassato	1	1
	Eccitato	2	
	Aggressivo	3	
Posizione dei partecipanti	Seduti	1	
	In parte seduti	2	2
	In piedi	3	
SUBTOTALE B			
TOTALE			

14



DELIBERAZIONE DELLA GIUNTA REGIONALE

Allegato A1

Tabella: Calcolo del livello di rischio.

Da compilare a cura dell'organizzatore dell'evento/manifestazione

Variabili legate all'evento			
Periodicità dell'evento	Annualmente	①	1
	Mensilmente	2	
	Tutti i giorni	3	
	Occasionalmente/all'improvviso	4	
Tipologia di evento	Religioso	1	
	Sportivo	1	
	Intrattenimento	②	2
	Politico, sociale	3	
	Concerto pop/rock	4	
Altre variabili (più scelte)	Prevista vendita/consumo di alcool	①	1
	Possibile consumo di droghe	1	
	Presenza di categorie deboli (bambini, anziani, disabili)	①	1
	Evento ampiamente pubblicizzato dai media	1	
	Presenza di figure politiche-religiose	1	
	Possibili difficoltà nella viabilità	1	
	Presenza di tensioni socio-politiche	1	
Durata	<12 ore	①	1
	da 12 h a 3 giorni	2	
	> 3 giorni	3	
Luogo (più scelte)	In città	0	
	In periferia/paesi o piccoli centri urbani	①	1
	In ambiente acquatico (lago, fiume, mare, piscina)	1	
	Altro (montano, impervio, ambiente rurale)	1	
Caratteristiche del luogo (più scelte)	Al coperto	1	
	All'aperto	②	2
	Localizzato e ben definito	1	
	Esteso > 1 campo di calcio	2	
	Non delimitato da recinzioni	①	1
	Delimitato da recinzioni	2	
	Presenza di scale in entrata e/o in uscita	2	
	Recinzioni temporanee	3	
Ponteggio temporaneo, palco, coperture	3		
Logistica dell'area (più scelte)	Servizi igienici disponibili	①	-1
	Disponibilità d'acqua	①	-1
	Punto di ristoro	①	-1



DELIBERAZIONE DELLA GIUNTA REGIONALE

Variabili legate al pubblico			
Stima dei partecipanti	5.000-25.000	①	1
	25.000- 100.000	2	
	100.000-500.000	3	
	>500.000	4	
Età prevalente dei partecipanti	25-65	①	1
	<25 - >65	2	
Densità di partecipanti/mq	Bassa 1-2 persone/m ²	①	1
	Media 3-4 persone/m ²	2	
	Alta 5-8 persone/m ²	3	
	Estrema > 8 persone/m ²	4	
Condizione dei partecipanti	Rilassato	①	1
	Eccltato	2	
	Aggressivo	3	
Posizione dei partecipanti	Seduti	1	
	In parte seduti	②	2
	In piedi	3	
Score totale			14



M. De





DELIBERAZIONE DELLA GIUNTA REGIONALE

Allegato A2

Tabella: Algoritmo di Maurer

Indicazioni per la predisposizione e la valutazione della pianificazione a cura del Servizio di Emergenza Territoriale 118.

ALGORITMO DI MAURER	
 NUMERO DI VISITATORI MASSIMO CONSENTITO (capienza del luogo della manifestazione)	 NUMERO DI VISITATORI EFFETTIVAMENTE PREVISTO
500 visitatori 1 punto 1000 visitatori <u>2 punti</u> 1500 visitatori 3 punti 3000 visitatori 4 punti 6000 visitatori 5 punti 10000 visitatori 6 punti 20000 visitatori 7 punti 1 punto per ulteriori 10000 Nel caso in cui la manifestazione si svolga al chiuso il punteggio va raddoppiato	In base al numero dei biglietti venduti, alle precedenti esperienze di manifestazioni analoghe, o in base alla superficie libera disponibile (valore di riferimento 2 visitatori/mq è possibile risalire al numero effettivo di presenze previste Ogni 500 visitatori viene dato un punto





DELIBERAZIONE DELLA GIUNTA REGIONALE

TIPO DI MANIFESTAZIONE
Ogni manifestazione ha un rischio intrinseco legato alle attività in essa previste:

tipo di manifestazione	fattore di moltiplicazione
Manifestazione sportiva generica	0,3
Esposizione	0,3
Bazar	0,3
Dimostrazione o Corteo	0,8
Fuochi d'artificio	0,4
Mercatino delle pulci o di Natale	0,3
Airshow	0,9
Carnevale	0,7
Mista (Sport+Musica+Show)	0,35
Concerto	0,2
Comizio	0,5
Gara Auto/Motociclistica	0,8
Manifestazione Musicale	0,5
Opera	0,2
Gara Ciclistica	0,3
Equitazione	0,1
Concerto Rock	1
Rappresentazione Teatrale	0,2
Show - parata	0,2
Festa di quartiere o di strada	0,4
Spettacolo di Danza	0,3
Festa Folkloristica	0,4
Fiera	0,3
Gara di Fondo	0,3

PRESENZA DI PERSONALITÀ
Nel caso in cui la manifestazione preveda la partecipazione di personalità si considerano 10 punti ogni 5 personalità presenti o previste

POSSIBILI PROBLEMI DI ORDINE PUBBLICO
Se in base ad informative delle forze dell'Ordine relative ai partecipanti alla manifestazione è da prevedere un rischio legato a fenomeni di violenza o di disordine saranno inoltre da conteggiare altri 10 punti

1. i punti relativi al numero di visitatori consentito ed effettivo vanno sommati tra loro
2. Il risultato va moltiplicato per il fattore moltiplicativo relativo al tipo di Manifestazione
I punteggi relativi alla presenza di personalità o problematiche di ordine pubblico vanno sommati al risultato ottenuto
Il punteggio risultante identifica il rischio totale della manifestazione

NO
NO

Definizione delle risorse necessarie in base al punteggio ottenuto

Ambulanze da soccorso		Ambulanze da trasporto		Team di Soccorritori a piedi		Mezzi o unità medicalizzate	
Punteggio	Amb. socc.	punteggio	Amb. trasp.	punteggio	soccorritori	punteggio	medici
0,1 - 6,0	0	0,1 - 4,0	0	0,1 - 2,0	0	0,1 - 13,0	0
6,1 - 25,5	1	4,1 - 13,0	1	2,1 - 4,0	3	13,1 - 30,0	1
25,6 - 45,5	2	13,1 - 25,0	2	4,1 - 13,5	5	30,1 - 60,0	2
45,6 - 60,5	3	25,1 - 40,0	3	13,6 - 22,0	10	60,1 - 90,0	3
60,6 - 75,5	4	40,1 - 60,0	4	22,1 - 40,0	20	> 90,1	4
75,6 - 100,0	5	60,1 - 80,0	5	40,1 - 60,0	30		
> 100,1	6	80,1 - 100,0	6	60,1 - 80,0	40		
		100,1 - 120,0	8	80,1 - 100,0	80		
				100,1 - 120,0	120		

[Handwritten signature]